

# דבר ה' זו הלכה מאת הרבנים הגאונים שליט"א רבני שבט הנהונה

בעזה"י, ימי הספירה התשע"א

## אמור ואמרת – להזהיר גדולים על הקטנים

ברוך שמוסר עולמו לשומרים, יראי ה' מרבים ומצדיקי הרבים, שנתעוררו לעשות תיקון גדול לכהנים – עם ה', בהר הקודש מירון, אחר שמלבד אשר ידועים עדויות בכתב עוד מימות הרב האלוקי אור-החיים הקדוש ז"ל נ"ע זי"ע, ואח"כ בית הדין של צפת"ו נ"ע בערך לפני למעלה משמונים שנה, על ריבוי קברי ישראל בכל חלקי ההר, הרי שבשנתיים האחרונות בעקבות גלוי הרבה מקומות קבורה יצאו לסייר שם אנשי אגודת אתרא-קדישא ואגוד טהרת-הכהנים יחד עם מומחים רבים ויודעי דת ודין בהלכות טומאה וטהרה ואהלות החמורות, ועיניהם ראו ריבוי גדול של מערות קבורה וקברים רבים שעוררו ביותר שאת את החששות החמורות לכהנים לעלות להר מירון.

ועתה – לקראת ל"ג בעומר הבעל"ט, ספירת הוד שבחוד – מידתו של אהרן הכהן ע"ה אחוז במידת הוד, יום שמחת התנא האלוקי רשב"י שבין רבויי שבחיו שנתבחר בטהרתו את עיר טבריא מספק טומאת מות, כפי שמבואר במסכת שבת (דף ל"ד.), ומושר בפיות רבבות אלפי בני ישראל בפיוט שנתחבר בקודש ע"י רבינו הקדוש והנורא מרנא בעל ה"בן איש חי" נ"ע זי"ע,

### נתעוררו לתקן תיקון אהל-חוצץ ברוב עמל ויגיעה והוצאות מרובות העולות להון רב.

#### ומצוה רבה לעמוד לימינם בעזר ובממון

והנה, מלבד שכבר נתברר בירור המציאות וההלכה ע"י רבים וטובים ונתפרסמה דעתם של גדולי הפוסקים לאסור לכהנים לעלות להר עד שיתוקן התיקון ההלכתי לחצוץ בפני הטומאה, הרי שעתה – אחר שיש דרך כשרה – בודאי גם מי שניסה ללמוד זכות על הכהנים שלא עמדו בנסיון ע"י יודה שמעתה אין שום סכר לעזוב הדרך הכשרה בודאי ולהכנס בחששות חמורות שבחמורות באיסורי דאורייתא.

אשר על כן באו ונחזיק טובה להנהו מצדיקי הרבים שחפץ ה' בידם הצליח לעשות תיקון אהל-חוצץ בדרך הנקראת דרך מהדרין – שהיא גם הדרך הכשרה ביותר בגדרי הצניעות ע"י הועד לטהרת המחנה

ומכאן אזהרה לכהנים שאין לעלות בשום דרך אחרת, לא בל"ג בעומר ולא בשאר ימות השנה, אלא דרך זו – כי אין לעזוב ההיתר ולהכנס לחששות חמורות חלילה. ואף על הקטנים מזהירים לבל יטמאו, על-כן אין לאמותיהם ללכת עמם ואפי' תינוקות בני יומם, [ומעוברות ישאלו שאלת חכם]. עד שיתוקנו גם שאר הדרכים באהל-חוצץ בפני הטומאה כהלכה.

וזכות זיכוי הרבים יעמוד להם למצדיקי הרבים, כמובנים יזהירו לעולם ועד. וזכות קדושת הכהונה תעמוד להם לכהני ה' למוזהיר ולנוהר שלומים יותן כמי נהר ונוכה במהרה לטהרת אפר פרה ולראות כהנים בעבודתם בבית נכון ונישא, כב"א. באעה"ח לכ' טהרת הכהונה.

אברהם קופשיץ	הק' שמאי קהת גראס הכהן	יצחק הכהן	אברהם יצחק הכהן רובין	אליהו הכהן בייפוס
רב שכונת נוה צבי ר"מ ביישיבת טשעבין	בעמח"ס שבט הקהתי דומ"צ דקהל מחזיקי הדת בארה"ק	רב שכונת שמואל הנביא וחבר ביד"צ בית יוסף	רב קהילת "בני תורה" רחובות	דומ"צ הגר"נ קרליץ
כל הדברים האמורים כאן הם יוצאים מלב טהור, בתקוה שיכנסו ללב טהור, ואם יש לנו דרך הטהרה בודאי וכפי שנודע לי היא דרך קצרה וקלה איך נשבוק היתרא ונעביד איסורא ח"ו ואפילו בספק, בתקוה שאנו נמור על טהרתנו וקוב"ה יגמור טהרתנו בביאת גו"צ בב"א			מבלי להיכנס לכל הפולמוס ההלכתי והמציאותי שכבר דשו בה רבים פשוט שבזמן שיש תיקון גדול כזה שמשמר קדושת הכהנים הן מצד הטהרה והן מצד הצניעות בוודאי ראוי ללכת בדרך טובים ולהקפיד ללכת בדרך זה	
שלום כהן	ראש ישיבת "פורת יוסף" בעיר העתיקה		יעקב אברהם כהן	
			דומ"צ הגר"ש וואזנר ומרבני קהל חסידי צאנו באה"ק	

הננו מצטרפים בצירופם דרבנו על דבר אמת וצדק, דבר ה' זו הלכה הנאמרים באמת ונתבררו ע"י הגאונים המובהקים הרבנים הכהנים שליט"א עליון למעלה.

ולית דין צריך בשש, מילתא דפשיטא דבמקום התר ודאי לא ימצא מי שיכנס לבית הספק.

ובפרט ביום שמחת רשב"י ע"ה שנשתבח ב"טיהר את עיר טבריא" וכמבואר בחז"ל היו מעשיו הראשונים אחר שנתעלה בצערא דמערה לזכות את הכהנים לילך במקום טהרה ללא ספקות, וביום זה, ל"ג בעומר, הרי שאר הדרכים בחזקת סכנה רוחנית גדולה, וכמה יגעו הנהו מצדיקי הרבים ראשי הועד לטהרה המחנה לזכות את העולים שלא תהיה מצות שמחת הילולא דרשב"י זי"ע באה בעבירה חלילה, וחפץ ה' בידם הצליח לזכות את הרבים בדרכים כשרים הנקרא "דרך מהדרין", בודאי שאין לא לישראלים ולא לכהנים ללכת בשום דרך אחרת, חלילה לשבוק היתרא בדאיכא דרכא אחרינא.

ובודאי שעל הכהנים ללכת בדרך זו דייקא אף בשאר ימות השנה, [עד שיתוקנו שאר הדרכים, כי שמועה טובה שמענו שבדעתם של הנהו מזכי הרבים הנוכחים למעלה לתקן גם שאר הדרכים, – לכל ימות השנה ולקטנים העולים עם אמותיהם], והנוסעים באוטו לא יעלו בדרך המיועדת לרכבים אלא יפנו לצד ימין אחר הכניסה המרכזית למושב מירון עד למקום הגשר המיועד לכהנים. גם אמותיהם של כהנים קטנים מזהירות להשיג על כך, וזהו מילתא דפשיטא כביעא בכותחא, דבאיכא דרכא אחרינא מולא-עלמא לא פליגי.

וזכות השמירה על טהרת המחנה וקדושת הכהונה תעמוד להגן ולהושיע למהזירים ולנוהרים, וגודל שכר מצדיקי הרבים אין לשער, ובזכות המזהירים והנוהרים ומתקני הדרכים נוכח בקרוב למי חטאת טהרת פרה ותחייתה עינינו בשו"ב ה' לציון ובבניין ביתו בקרוב ושם נעלה ונראה כהנים בטהרתם ובעבודתם בהר מירון הרים במהרה דידן אמן

שריאל רוזנברג  
חבר הביד"ץ דמרון הגר"נ קרליץ שליט"א

יהודה סילמן  
חבר הביד"ץ דמרון הגר"נ קרליץ שליט"א

יעקב מאיר שטרן  
חבר הביד"ץ דמרון הגר"ש וואזנר שליט"א וחבר הביד"ץ דקרית ויזניץ ב"ב



# רשימת מקומות הקבורה בהר מירון

## הידועים עד עתה

רשימת מקומות הקבורה המופיעים כאן (תמונה מפורטת לכל מספר, מופיע להלן - עמודים 10 עד 28 - ומסודרים לפי המספרים המצויינים פה), מבוססת בעיקרה על ביקור מומחים שהתקיים ביום ה' במדבר כ"ז אייר תשס"ט העל"ט, בו השתתפו מומחים מכל גווני הקשת של היהדות החרדית, ביניהם: הרב יחיאל פישהוף שליט"א, הרב שלמה ציפער שליט"א, הרב מיכה רוטשילד שליט"א (ה' ירפאהו בתושח"י), והרב יוחנן לומברד שליט"א.

הרבה מקומות שצויינו כאן, הם ממה שציננה המשלחת בסיור הנ"ל. הדברים גם הועברו לביקורת אנשי מירון, שאישרו את הדברים והוסיפו עוד מספר מקומות הידועים להם.

- 1 ציון רבי יוחנן הסנדלר - ולידו פתח למערה גדולה.
- 2 אזור בית הקברות - מערות רבות בהר שמסביב.
- 3 בית הקברות של הכפר - קברים חדשים עם מצבות.
- 4 בכביש המוביל לבית הקברות של הכפר - משמאל לציון רבי יוחנן הסנדלר, שלשה מערות קבורה.
- 5 רחבת שובו בנים - ליד עץ הזית ישנה מערה גדולה.
- 6 רחבת שובו בנים - בצד ימין של הרחבה קרוב לסופה, היו שם לפחות שני מערות, שעדיין רואים סימנים ברורים מהם, ומערה נוספת שסימניה אינם חזקים דיים. לפי הממצאים נראה ששברו את גג המערה וכיסוה באספלט, כך שיתכן מאד שישנם עצמות מתחת לאספלט.
- 7 בהר שבין רחבת האהלים לשובו בנים - מערת קבורה.
- 8 רחבת האהלים - בתחילת הרחבה בצד ימין, הראה הרב מנשה אייכלר על קיר תומך שמאחוריו מצויים כמה מערות (יתכן ששם נמצאים שלשת מערות הקבורה המפוראים שהרב מיכה רוטשילד העיד בסיור, שראה באיזור לפני שנים, ולא מצאם אחר כך).
- 9 רחבת האהלים - בהמשך הרחבה בצד ימין מערה נוספת, נסתמה אף היא, ונראה שם שקע בקיר שהוכן לקבוע בו שלט על הימצאות המערות במקום, אך הדבר לא יצא לפועל עד עתה.
- 10 רחבת האהלים - בסוף הרחבה, הראה הרב קופרשטוק על פתח מערה נוספת, וסיפר שלפני כמה שנים נתפס שם ארכיאולוג בשעת מעשה, וסגרו אותו בפנים, ורק אחרי שהחזיר את כל מה שמצא, שחררו אותו. אחרי מאורע זה, סתמו את פתח המערה באבנים וביטון (הארכיאולוג הנ"ל ציין כי במערה 2 היכלות גדולים וביניהם מעבר צר. קוטר ההיכל הימני ארבעה מטרים, והשמאלי חמשה).
- 11 ציון רבי חנינא בן דוסא.
- 12 ליד ציון רבי חנינא בן דוסא - מעט יותר למטה מהציון, נמצאה מערה נוספת. מיקומה ליד עמוד העירוב.
- 13 מערת בית הלל - עם אבני גולל מעוצבים מיוחסת להלל הזקן. עומק המערה 15 מטר.
- 14 אחרי שטח תולדות אהרן - שלשה מערות קבורה, וכמה כוכין.
- 15 רחבת תו"א - בתחילת הרחבה בצד ימין, מערה וכוכים שנסתמה בקיר תומך, ומבחוץ נראית צורה של פתח מערה, ר' מנשה אייכלר מעיד שקבר שם גם את העצמות שליקט ליד ציונו של רבי חנינא בן עקשיא.
- 16 ליד השביל שמעל רחבת תולדות אהרן - בצד ימין מעל הרחבה בצלע ההר ישנה מערה שקרסה, ונראים בה כמה חצאי כוכים.
- 17 רחבת תולדות אהרן - בהמשך הרחבה בצד ימין נמצאת מערה גדולה שעליה מצקת ביטון.
- 18 רחבת תולדות אהרן - הרב ציפער זוכר שבהמשך הרחבה בצד ימין, היתה מערה.
- 19 רחבת תולדות אהרן - בסוף קיר התומך של כביש הירידה לרחבה, מערה הנכנסת מתחת לכביש הירידה, (נפתחה מסחף הגשם ביום ה' שבט תש"ע).
- 20 ליד רחבת תולדות אברהם יצחק - בצד ימין מעל הרחבה, מערה ליד מבנה המקררים של הכנסת אורחים.
- 21 רחבת תולדות אברהם יצחק - בסוף השביל, בתחילת הרחבה, פתח מערה.
- 22 מערות בצלע ההר - האזור כולו מלא במערות.
- 23 בכביש שבין השירותים (נשים) לרחבת באיאן - בצד ימין של הכביש ליד עץ הערבות, פתח מערה עם כוכים, ועוד



כמה מערות קבורה לכל אורך כביש זה.

**24 רחבת באיאן** - בצד שמאל של הרחבה, עמוד תאורה העומד על גבי מערת קבורה גדולה ומפוארת.

**25 הגשר שעולים בו לגג ההדלקה** - מול הגשר ליד המים צמוד לבור הבטחון, ישנה מערה שנסתמה עם ביטון (לא נמדדה כלל ויתכן שנמשכת תחת הכביש עד לגשר).

**26 אהל משה** - בתחילת השטח מערה בצד שמאל, כוסתה לפני כשנה בביטון.

**27 אהל משה** - באמצע השטח קבר, וקבר נוסף בצד שמאל צמוד לבנין בסוף, כוסו אף הם בביטון.

**28 מערת רבי יצחק נפחא.**

**29 ציון מערת הרשב"י.**

**30 ציון רבי אלעזר ברשב"י.**

**31 מרפסת הכהנים** - מערה שבחלקה הינה מתחת למרפסת הכהנים. עומק המערה לפחות 3.5 מטר.

**32 השביל משמאל ל"הכנסת אורחים"** - השביל המוביל לקרוואן "מרפאת שבת", הינו בספק שמא עובר על גבי המערה הנ"ל, כי חלק מהמערה נהרס, והשביל עובר שם.

**33 למטה ממבנה השירותים הישנים (גברים)** - למטה מהשביל המוביל לשירותים הישנים, בצד שמאל בכיוון מורד ההר, ישנה מערה גדולה שקוטרה כשש מטר, מלבד הכוכים. המערה נסתמה מפחד שודדי הקברים.

**34 רבי יוסי בן קסמא** - בסוף מעלה המדרגות, בצד שמאל של כביש בורמה, מערה המיוחסת לרבי יוסי בן קסמא.

**35 בכביש בורמה** - בצד ימין של המדרגות העולות לציון רבי יוסי בן קסמא, נראות מערות קבורה רבות.

**36 בני עקיבא** - מערת קבורה ליד חדר האוכל.

**37 בני עקיבא** - מערת קבורה נוספת על יד המסגריה.

**38 בחניה בכביש העליה** - החשמלאי הנ"ל סיפר על הימצאותה של מערה בחניה מלפני בני עקיבא. מיקומה ליד שני הארונות של חברת החשמל.

**39 כביש העליה לציון** - בצד ימין של הכביש, בור בו נראה פתחים לשני כיוונים, (אנשי מירון טוענים כי יתכן שמערה זו היא המערה שגילה הקבלן בעת סלילת כביש העליה, ומפחד שיעצרו בעד העבודה, סתם את הפתח, ולא גילה אז את הדבר).

**40 כביש העליה לציון** - בצד ימין של הכביש ישנה מערת קבורה, וישנם סימנים של עוד כמה מערות.

**41 כביש העליה לציון הרשב"י** - למעלה ליד המאגר מים, הראה חשמלאי בשם אהרן שרגא (העובד באזור מירון מזה שנים רבות) על מערה המצויה במקום.

**42 מול הכניסה הראשית לחצר הרשב"י** - ציון רב ייבא, מבנה סתום מעל פתח מערה גדולה, הנוטה לכיוון הכביש.

**43 כביש הירידה מהציון** - פתח מערה במדרון ההר בצד שמאל מהדרך, ליד ארון החשמל הישן, מול תחילת קרית הרשב"י.

**44 כביש הירידה מהציון** - בצד שמאל מהכביש, מול קרית הרשב"י, פתח מערה בצלע ההר.

**45 כביש הירידה מהציון** - לפי עדות זקני מירון וצפת, קטע הכביש מהקיוסק של טלר עד קרית הרשב"י, כוסה ונסלל ע"י האנגלים על חלק מבית הקברות של המושב זקנים.

**46 קרית הרשב"י** - מערה תחת בניין מס' 4.

**47 קרית הרשב"י** - מערה באמצע הקריה שנמצאת היום תחת מבנה (הצריף הגדול - האולם).

**48 קרית הרשב"י** - לדברי ר' מנשה אייכלר בצד שמאל של המדרגות סמוך לבנין האחרון של קרית רשב"י, היה קבר.

**49 קרית הרשב"י** - מצד ימין של המדרגות, קבר עם מצבה של אחד מהרוגי המפולת.

**50 כביש הירידה מהציון** - בצד ימין של הכביש ליד הבנין האחרון של קרית הרשב"י (הבנין הקרוב ביותר לציון), קיים חלק מבית הקברות של המושב זקנים (שפעל עד תש"ח) וגם מהרוגי המפולת (בשנת תרע"א) ונמשך הביה"ח עד דרך מהדרין, ועד היום ניתן לראות שם יותר מ-30 קברים.

**51 כביש הירידה מהציון** - מצד ימין ליד קרית הרשב"י, בתוך שטח בית הקברות, פתח מערה הנכנסת לכיוון מתחת הכביש. באמצע בית הקברות הישן ישנם כמה מערות.

**52 בסוף דרך מהדרין למעלה** - ליד מבנה השירותים החדשים, נראים חקיקות בסלע הנראים כמו כוכים, אך לדעת הרב מיכה רוטשילד אינם אלא חקיקה בעלמא.

**53 דרך מהדרין** - מערת קבורה (נבנה עליה גשר לכהנים).

**54 ליד דרך מהדרין** - בשיפוע ההר בשטח שתוכנן למלון "הדר מירון" נמצאו 8 מערות, לאחרונה נמצאו עוד 2 מערות.

**55 אהל "צדקת הרשב"י"** - מתחת למקום בתי התפילה (שטיבלאך בל"ג בעומר) מערת קבורה, נעשו כיפין ע"ג כיפין.

**56 אהל "צדקת הרשב"י"** - האהל שמבשלים את המזון, מעל מערת קבורה.

**57 שביל עפר אחרי צדקת הרשב"י** - מצד שמאל של דרך המהדרין החדשה (שער י'), מערה שקרסה, השביל עובר מעליה.





רבי יוסי  
בן קסמא

34

35

דרך בורמה

חניה

38

מאגר מים

חניה

דרך עליה

39

43

40

41

44

דרך ירידה

קרית הרשב"י

קד עזרא

טלר

42

ר' ייבא סבא

45

48

49

46

בית הקברות הישן

47

52

דרך מהדרין

דרך מהדרין

דרך מהדרין הישן  
משער ט'

53

גשר לכהנים

שטיבלאך  
כ"ג בעומר

55

צדקת הרשב"י

דרך מהדרין החדש  
משער י'

54

56

57



בית הקברות  
החדש

רבי יוחנן  
הסנדלר

בני עקיבא

רחבת שובו בנימין

רחבת האהלים

רחבת באיאן

אהל תו"א

רחבת תולדות אהרן

אהל משה

נשר לבג

מתחם הציון

מרפסת הכהנים

גנרטור

רחבת תולדות אברהם יצחק

מירון - הר המערות






**בית הקברות של הכפר**  
קברים חדשים עם מצבות.




פנים אחת ומעורה.




מערה א.



**בכביש המוביל לבית הקברות של הכפר**  
משמאל לציון רבי יוחנן וסגולר,  
שלוש מערות קבורה.



מערה ג.




מערה ב.




**אזור בית הקברות**  
מערות רבות בהר שמסביב.



**ציון רבי יוחנן הסגולר**  
ולידו פתח למערה גדולה.



כרך ברון אחד המערות שטמם בביטון ואבנים.



אחת המערות מנפס.



פנים המערה.



מערה נוספת.